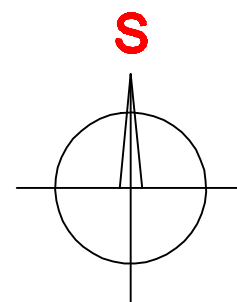
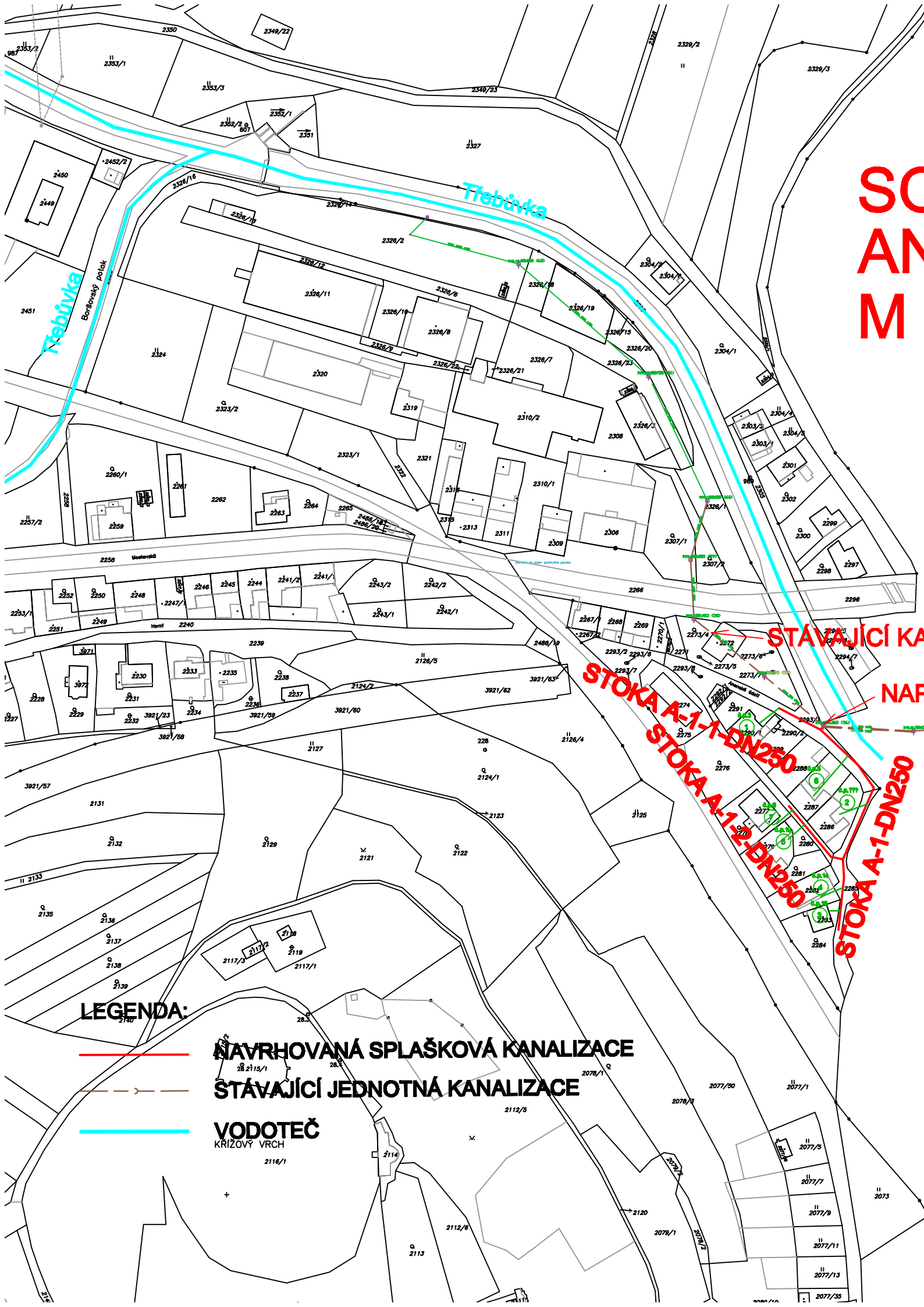


SO 34 SPLAŠKOVÁ KANALIZACE ANENSKÉ ÚDOLÍ M 1:2000



STOKA	HLADK. PVC DN 250
A-1	105,8 m
A-1-1	21,4 m
A-1-2	35,5 m
CELKEM	162,7 m



STÁVAJÍCÍ KANALIZACE


NAPOJENÍ NA STÁVAJÍCÍ KANALIZACI VE STÁVAJÍCÍ ŠACHTĚ

STÁVAJÍCÍ KANALIZACE

STOKA A-1-1-DN250
STOKA A-1-2-DN250
STOKA A-1-DN250

LEGENDA:

-  NAVRHOVANÁ SPLAŠKOVÁ KANALIZACE
-  STÁVAJÍCÍ JEDNOTNÁ KANALIZACE
-  VODOTEČ
KRÍŽOVÝ VRCH

MĚSTO MORAVSKÁ TŘEBOVÁ Náměstí T.G. Masaryka 29, 571 01 Moravská Třebová			
PROJEKT	MĚSTO MORAVSKÁ TŘEBOVÁ - PROJEKT ODKANALIZOVÁNÍ UDÁNEK, SUŠIC BORŠOVA A MODERNIZACE ČOV		
STUPEŇ	ZADÁVACÍ DOKUMENTACE STAVBY		DATUM 05/2009
OBJEKT	SO 34 - KANALIZACE ANENSKÉ ÚDOLÍ		MĚŘITKO 1:2000
PŘÍLOHA	KATASTRÁLNÍ SITUACE KANALIZACE ANENSKÉ ÚDOLÍ 1:2 000		ČÍSLO PŘÍLOHY B-2.6