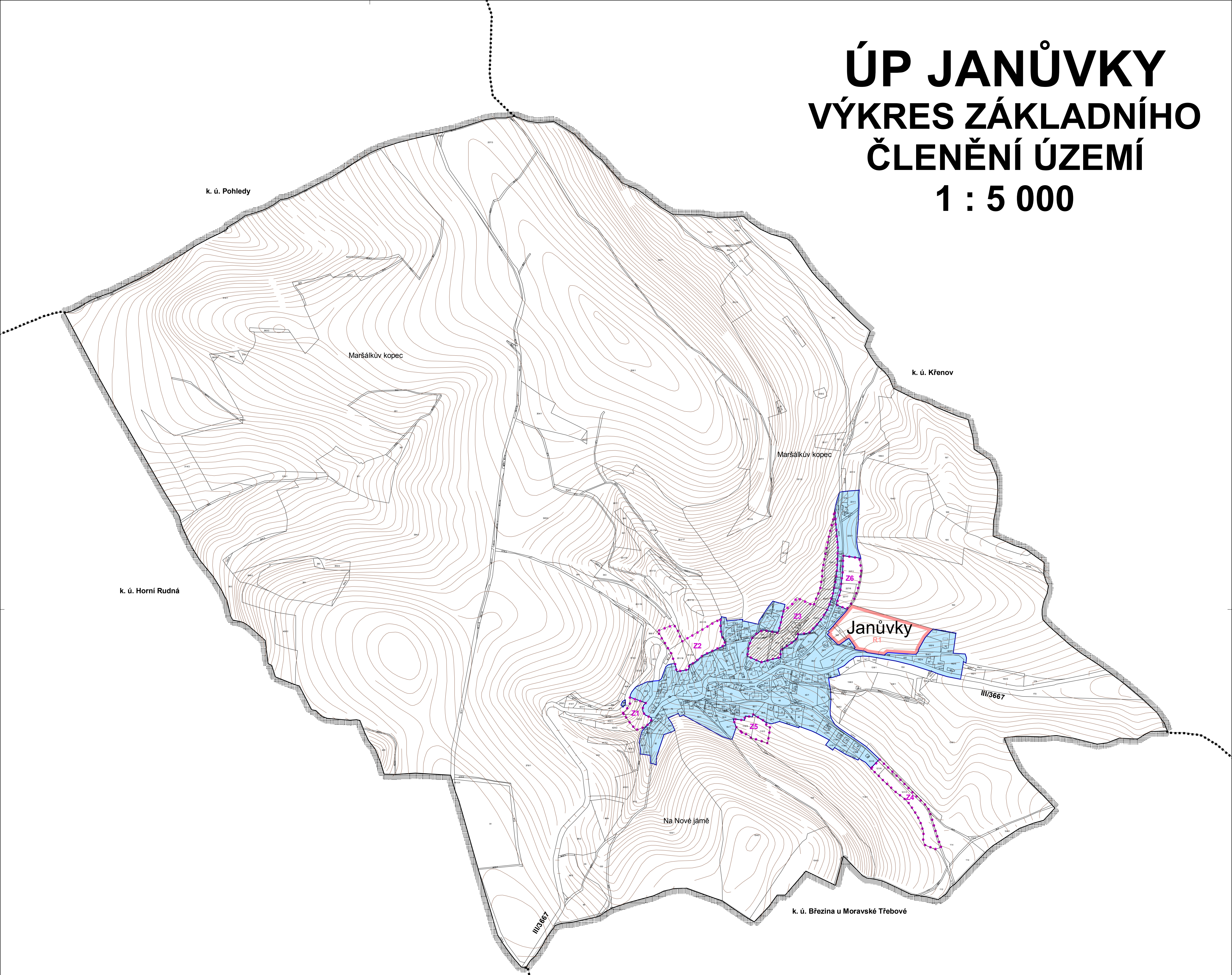


ÚP JANŮVKY

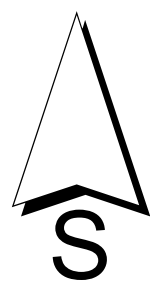
VÝKRES ZÁKLADNÍHO ČLENĚNÍ ÚZEMÍ

1 : 5 000




Legenda:

Plochy stabilizované	Plochy změn	Územní rezervy	
			hranice řešeného území
			hranice navazujících k. ú.
			zastavěné území k 1. 9. 2007
			zastavitelné plochy
			plochy, kde změny prověřil územní studie
			územní rezervy



DIGITÁLNÍ ZPRACOVÁNÍ A TISK 

Pořizovatel : Město Moravská Třebová Odbor výstavby a územního plánování	Urbanismus a doprava : Ing. arch. P. Čížek	 ARCHITEKTONICKÝ ATELIER ING. ARCH. PAVEL ČÍZEK ÚJEZDŠKÁ 1429, CHOCEŇ IČO:11558781, tel./fax: 465 471 959	
Objednatel : Obec Janůvky	Vodohospodář : P. Richter		
Zemědělský půdní fond : Ing. E. Šimůnková	Elektro : J. Pištora		
ÚP JANŮVKY		Datum : XI. 2007	B.1
VÝKRES ZÁKLADNÍHO ČLENĚNÍ ÚZEMÍ		Měřítko : 1 : 5000	