





BŘEZINA

ÚZEMNÍ PLÁN - ZMĚNA Č. 1

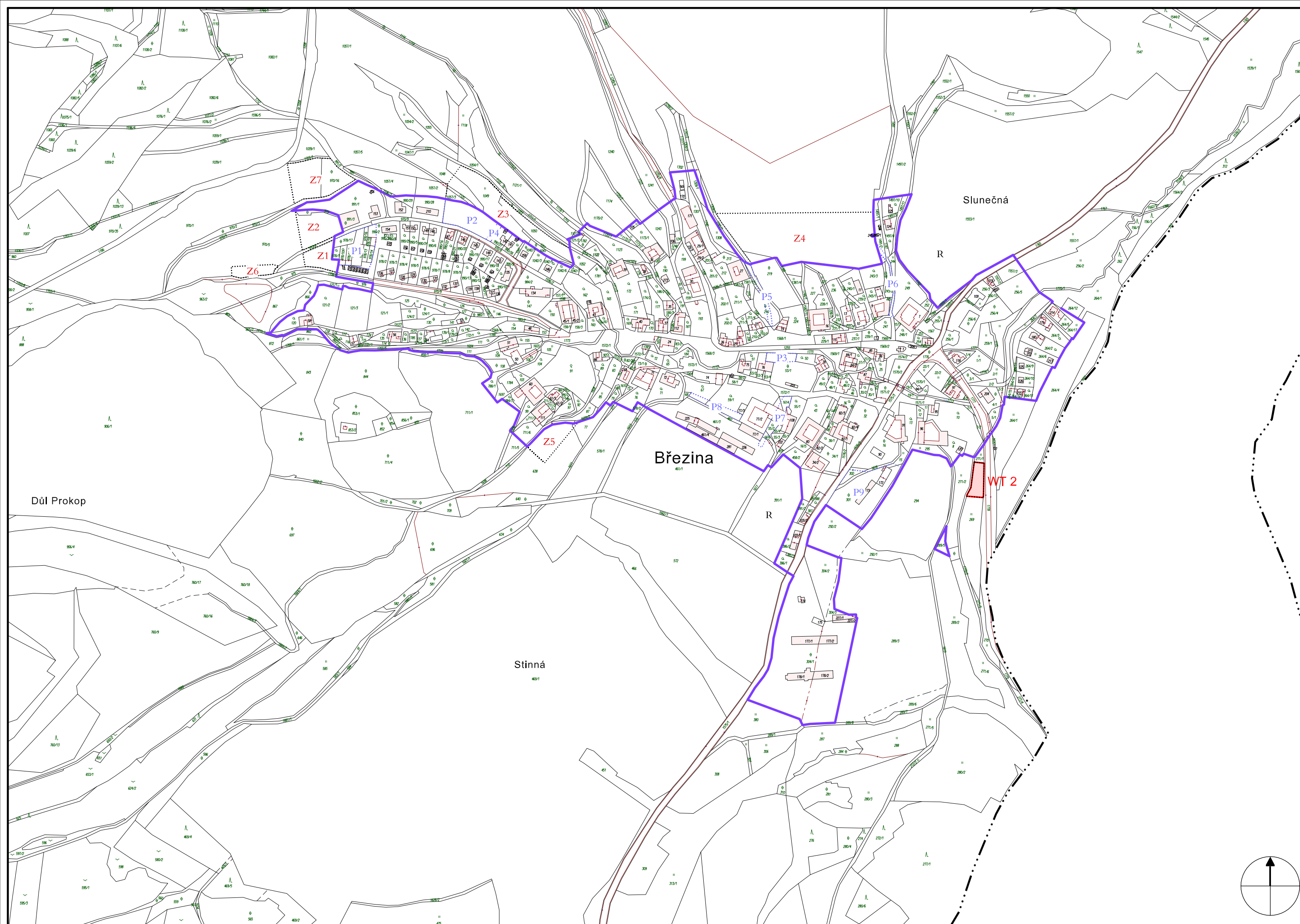
PLATNÝ ÚZEMNÍ PLÁN

-  hranice katastrálních území
-  hranice zastavěného území k 1.7.2009
-  Z1 zastavitelné plochy - platný územní plán, změna č. 1
-  P1 plochy přestavby - platný územní plán

ZMĚNA Č. 1

Veřejně prospěšné stavby technické infrastruktury:

-  WT WT 2 čistírna odpadních vod - p.č. 2457



3 VEŘEJNĚ PROSPĚŠNÉ STAVBY A OPATŘENÍ 1 : 5000

jméno, podpis a razítko projektanta: Ing. arch. Mariana HORÁKOVÁ Sokolská 4, 602 00 BRNO 2, tel. 604 245 326			
Obec: Březina	Pořizovatel: Městský úřad Moravská Třebová	Kraj: Pardubický	Datum: 06/2011
Autorský kolektiv:	Ing.arch. Mariana Horáková Ing. Miloslava Škvarilová Ing. Jiří Vysoudil Vladimír Marek	urbanismus doprava vodní hospodářství zásobování energiemi, telekomunikace	