








ZÁSADY USPOŘÁDÁNÍ ÚZEMÍ






ORGANIZACE ÚZEMÍ, HRANICE

STAV	NÁVRH	FUNKČNÍ PLOCHY
		hranice katastrálních území
		zastavěné území (dle ÚPD současně zastavěné území obce)
		hranice zastavitelného území (dle stávající ÚPD)
		hranice přestavbového území (návrh)
		hranice zastavitelného území (návrh)
		hranice změny č. 2
		parcelní kresba






PROSTOROVÉ USPOŘÁDÁNÍ ÚZEMÍ OBCE

v členění na současně zastavěné území obce a volné (nezastavitelné) území obce - krajinu a obsluhu území




FUNKČNÍ VYUŽITÍ PLOCH

STAV	NÁVRH	FUNKČNÍ PLOCHY	FUNKČNÍ TYPY
STABILIZOVANÉ PLOCHY	(ZMĚNA FUNKČNÍHO VYUŽITÍ PLOCH)	CHARAKTERISTIKA	
	ZM 2.1	index návrhových ploch s rozdílným způsobem využití v rámci změny č. 2	
	B	obytná zástavba	
	V	výroba	
	P	veřejné prostranství	
		občanská vybavenost	
		dopravní plochy	


PLOCHY NEZASTAVITELNÉ

		orná půda
		trvalé travní porosty
		vodní plochy
		krajinná zeleň mimo lesní pozemky
		veřejná zeleň

OCHRANA PAMÁTEK

		objekt památkově chráněný
		území s archeologickými nálezy 1
		území s archeologickými nálezy 2

OCHRANA STAVEB



		ochranné pásmo etické hřbitova (50 m od zdi)
---	--	--

OCHRANA PŘÍRODNÍCH ZDROJŮ





		pásmo 50 m od okraje lesa
--	--	---------------------------

ÚZEMNÍ SYSTÉM EKOLOGICKÉ STABILITY, OCHRANA PŘÍRODY









závazně je vymezen systém, upřesnění hranic a skladby je třeba provést v podrobné dokumentaci, systém vytváří břemeno na pozemek

STAV	NÁVRH	
		lokální biokoridor
		interakční prvek










ZÁSOBOVÁNÍ VODOU :

stav	návrh	
		vodovodní řad
		čerpací stanice vodárenská
		vodní zdroj

ODKANALIZOVÁNÍ

stav	návrh	
		kanalizace splašková
		kanalizace dešťová
		kanalizace - výtlač
		čerpací stanice
		lokální čistírna odpadních vod
		záplavové území
		melliorace

ENERGETIKA

stav	návrh	
		STL plynovod
		nadzemní vedení VVN
		ochranné pásmo nadzemního vedení VVN
		nadzemní vedení VN
		ochranné pásmo nadzemního vedení VN
		sloupová trafostanice
		rušení nadzemního vedení VN a sloupové trafostanice